Agenzia del Territorio
CATASTO FABBRICATI
Ufficio Provinciale di
Roma

Dichiarazione protocollo n. RM1407467del 13/12/2011

Planimetria di u.i.u. in Comune di Roma

Piani S1-t-1-2-3-4-5-6 civ.

Identificativi Catastali:	Compilata da: Migliorati Mauro
Sezione:	Iscritto all'albo: Ingegneri
Foglio: 929	
Particella: 58	Prov. Roma N. 9553
Subalterno: 501	

Scheda n. 1 Scala 1:200

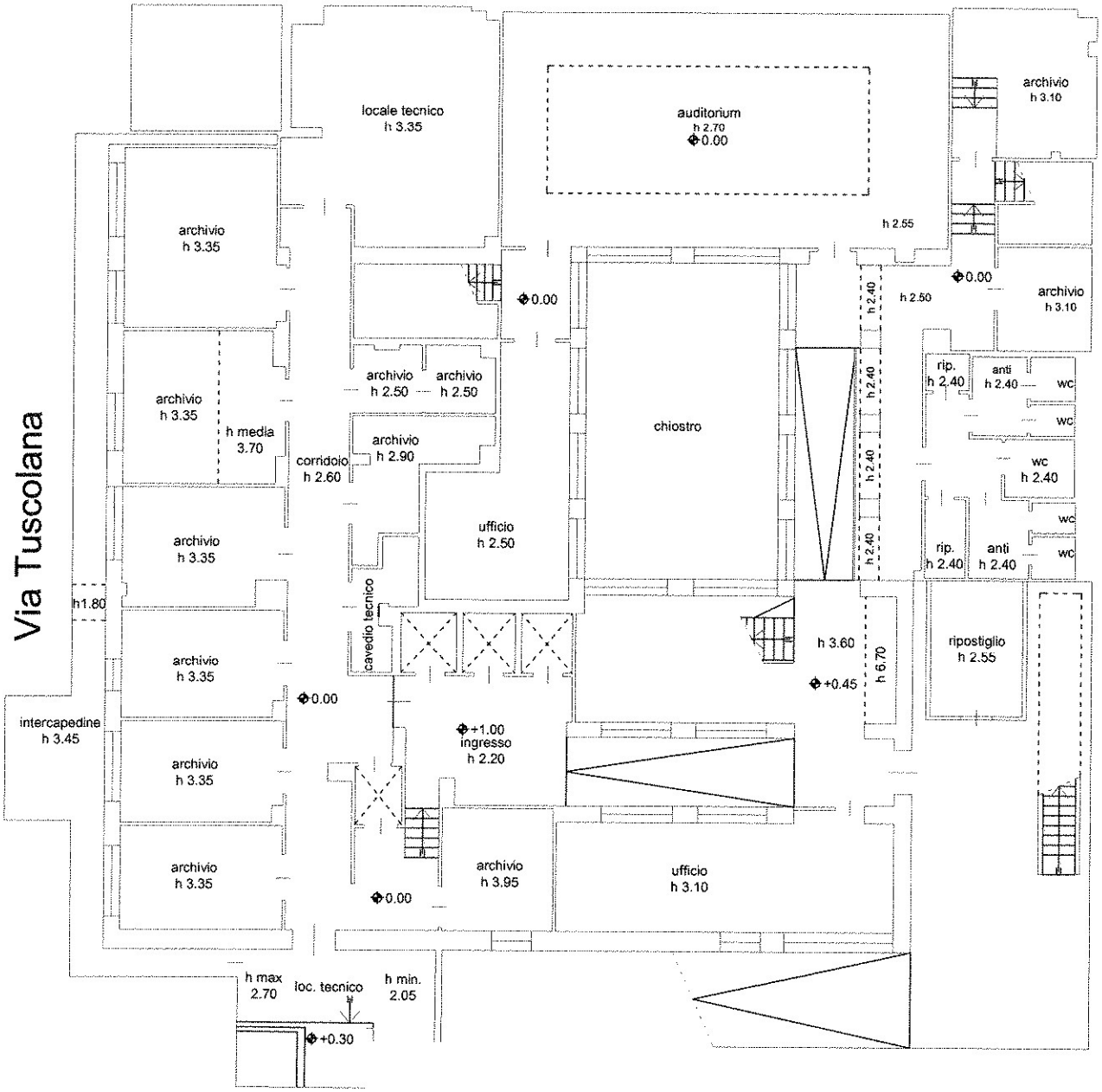

PIANTA UFFICI

PIANO S1

h = 4,05 media

Ultima planimetria in atti

Catasto dei Fabbricati - Situazione al 17/05/2017 - Comune di ROMA (H501) - < Foglio: 929 - Particella: 58 - Subalterno: 501 >
PIANI S1-T-1-2-3-4-5-6, VIA TUSCOLANA n. 171 n. 173 piano: 7-8-9;

Agenzia del Territorio
CATASTO FABBRICATI
Ufficio Provinciale di
Roma

Dichiarazione protocollo n. RM1407467del 13/12/2011

Planimetria di u.i.u. in Comune di Roma

Piani S1-t-1-2-3-4-5-6 civ.

Identificativi Catastali:
Sezione:
Foglio: 929
Particella: 58
Subalterno: 501

Compilata da:
Migliorati Mauro
Iscritto all'albo:
Ingegneri
Prov. Roma N. 9553

Scheda n. 2 Scala 1:200

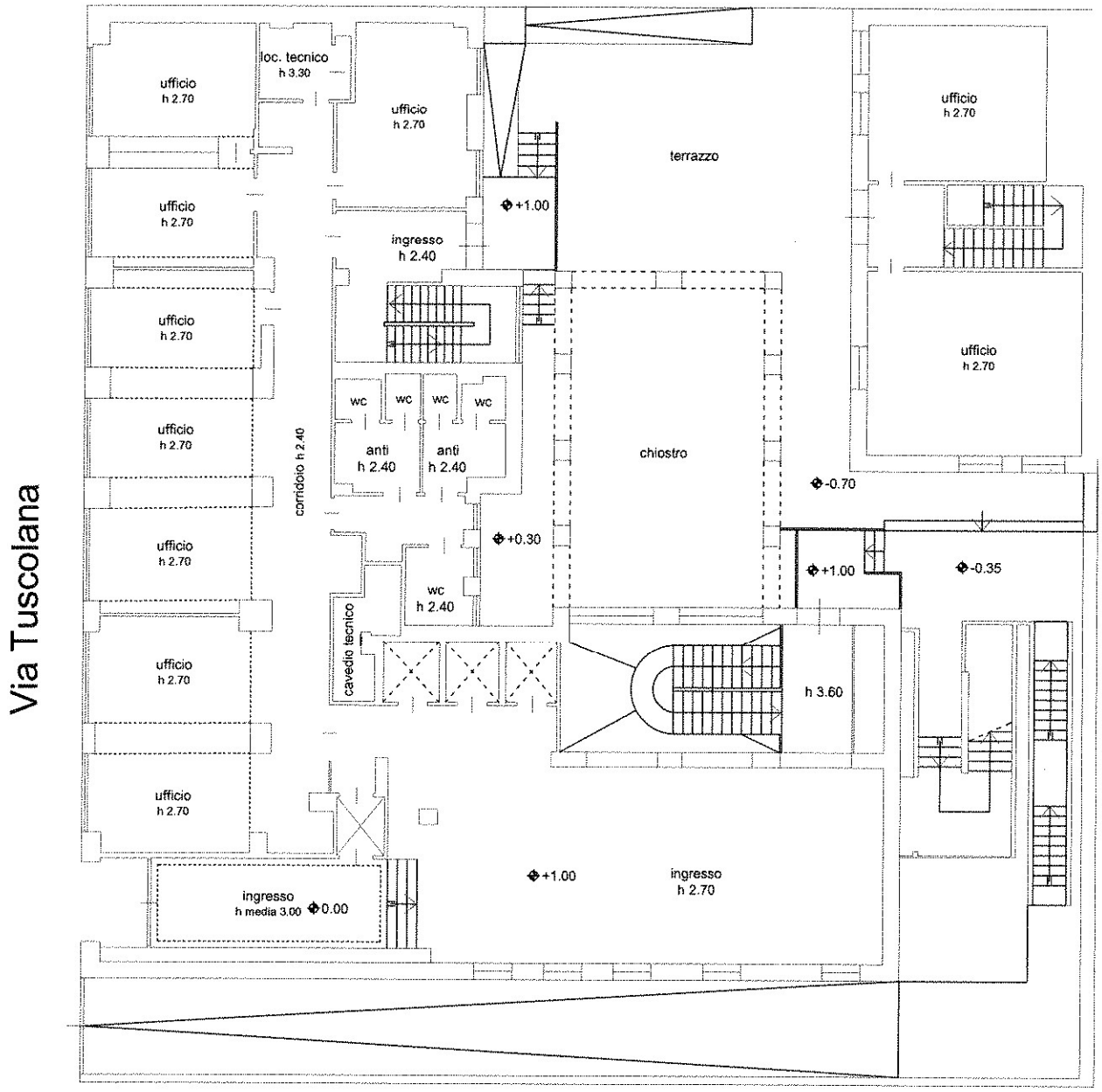

PIANTA UFFICI
PIANO TERRA
h = 3,36

Ultima planimetria in atti

Catasto dei Fabbricati - Situazione al 17/05/2017 - Comune di ROMA (H501) - < Foglio: 929 - Particella: 58 - Subalterno: 501 >
PIANI S1-T-1-2-3-4-5-6, VIA TUSCOLANA n. 171 n. 173 piano: 7-8-9;

Agenzia del Territorio
CATASTO FABBRICATI
Ufficio Provinciale di
Roma

Dichiarazione protocollo n. RM1407467del 13/12/2011

Planimetria di u.i.u. in Comune di Roma

Piani S1-t-1-2-3-4-5-6 civ.

Identificativi Catastali:
Sezione:
Foglio: 929
Particella: 58
Subalterno: 501

Compilata da:
Migliorati Mauro

Iscritto all'albo:
Ingegneri

Prov. Roma N. 9553

Scheda n. 3 Scala 1:200

PIANTA UFFICI
PIANO PRIMO
h = 2,70

Ultima planimetria in atti

Catasto dei Fabbricati - Situazione al 17/05/2017 - Comune di ROMA (H501) - < Foglio: 929 - Particella: 58 - Subalterno: 501 >
PIANI S1-T-1-2-3-4-5-6, VIA TUSCOLANA n. 171 n. 173 piano: 7-8-9;

Agenzia del Territorio
CATASTO FABBRICATI
Ufficio Provinciale di
Roma

Dichiarazione protocollo n. RM1407467del 13/12/2011

Planimetria di u.i.u. in Comune di Roma

Piani S1-t-1-2-3-4-5-6 civ.

Identificativi Catastali:
Sezione:
Foglio: 929
Particella: 58
Subalterno: 501

Compilata da:
Migliorati Mauro
Iscritto all'albo:
Ingegneri
Prov. Roma N. 9553

Scheda n. 4 Scala 1:200

PIANTA UFFICI
PIANO SECONDO
h = 2,70

Agenzia del Territorio
CATASTO FABBRICATI
Ufficio Provinciale di
Roma

Dichiarazione protocollo n. RM1407467del 13/12/2011

Planimetria di u.i.u. in Comune di Roma

Piani S1-t-1-2-3-4-5-6 civ.

Identificativi Catastali:
Sezione:
Foglio: 929
Particella: 58
Subalterno: 501

Compilata da:
Migliorati Mauro

Iscritto all'albo:
Ingegneri

Prov. Roma N. 9553

Scheda n. 5 Scala 1:200

PIANTA UFFICI
PIANO TERZO
h = 2,70

Ultima planimetria in atti

Catasto dei Fabbricati - Situazione al 17/05/2017 - Comune di ROMA (H501) - < Foglio: 929 - Particella: 58 - Subalterno: 501 >
PIANI S1-T-1-2-3-4-5-6, VIA TUSCOLANA n. 171 n. 173 piano: 7-8-9;

Agenzia del Territorio
CATASTO FABBRICATI
Ufficio Provinciale di
Roma

Dichiarazione protocollo n. RM1407467del 13/12/2011

Planimetria di u.i.u. in Comune di Roma

Piani S1-t-1-2-3-4-5-6 civ.

Identificativi Catastali:
Sezione:
Foglio: 929
Particella: 58
Subalterno: 501

Compilata da:
Migliorati Mauro
Iscritto all'albo:
Ingegneri
Prov. Roma N. 9553

Scheda n. 6 Scala 1:200

PIANTA UFFICI
PIANO QUARTO
h = 2,70

Ultima planimetria in atti

Catasto dei Fabbricati - Situazione al 17/05/2017 - Comune di ROMA (H501) - < Foglio: 929 - Particella: 58 - Subalterno: 501 >
PIANI S1-T-1-2-3-4-5-6, VIA TUSCOLANA n. 171 n. 173 piano: 7-8-9;

Agenzia del Territorio
CATASTO FABBRICATI
Ufficio Provinciale di
Roma

Dichiarazione protocollo n. RM1407467del 13/12/2011

Planimetria di u.i.u. in Comune di Roma

Piani S1-t-1-2-3-4-5-6 civ.

Identificativi Catastali:
Sezione:
Foglio: 929
Particella: 58
Subalterno: 501

Compilata da:
Migliorati Mauro

Iscritto all'albo:
Ingegneri

Prov. Roma N. 9553

Scheda n. 7 Scala 1:200

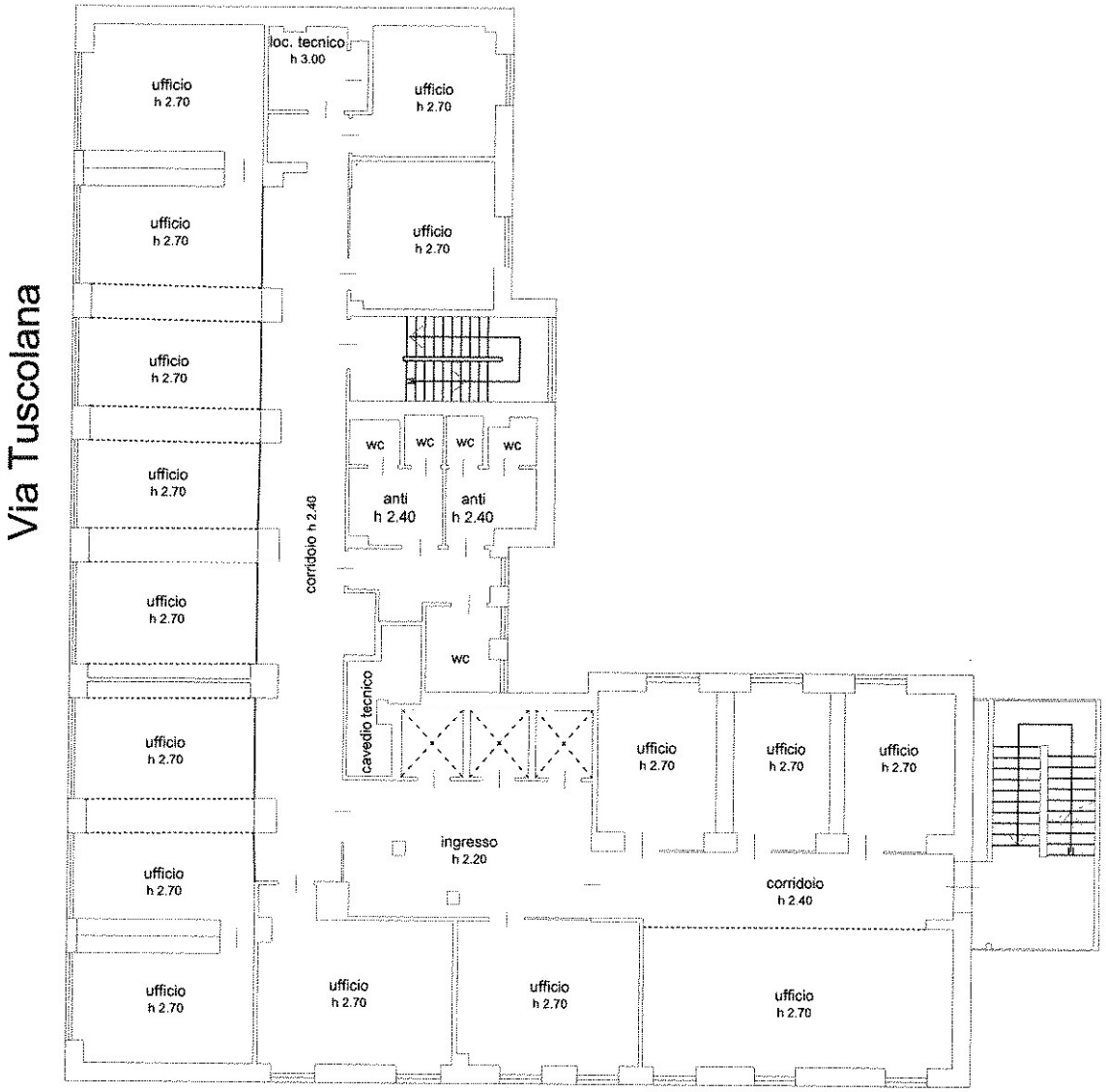

PIANTA UFFICI
PIANO QUINTO
h = 2,70

Agenzia del Territorio
CATASTO FABBRICATI
Ufficio Provinciale di
Roma

Dichiarazione protocollo n. RM1407467del 13/12/2011

Planimetria di u.i.u. in Comune di Roma

Piani S1-t-1-2-3-4-5-6 civ.

Identificativi Catastali:
Sezione:
Foglio: 929
Particella: 58
Subalterno: 501

Compilata da:
Migliorati Mauro

Iscritto all'albo:
Ingegneri

Prov. Roma N. 9553

Scheda n. 8 Scala 1:200

PIANTA UFFICI

PIANO SESTO

h = 2,70

Agenzia del Territorio
CATASTO FABBRICATI
Ufficio Provinciale di
Roma

Dichiarazione protocollo n. RM1407467del 13/12/2011

Planimetria di u.i.u. in Comune di Roma

Piani S1-t-1-2-3-4-5-6 civ.

Identificativi Catastali:
Sezione:
Foglio: 929
Particella: 58
Subalterno: 501

Compilata da:
Migliorati Mauro

Iscritto all'albo:
Ingegneri

Prov. Roma N. 9553

Scheda n. 9 Scala 1:200

PIANTA UFFICI
PIANO SETTIMO
h = 2,70

Ultima planimetria in atti

Catasto dei Fabbricati - Situazione al 17/05/2017 - Comune di ROMA (H501) - < Foglio: 929 - Particella: 58 - Subalterno: 501 >
PIANI S1-T-1-2-3-4-5-6, VIA TUSCOLANA n. 171 n. 173 piano: 7-8-9;

Agenzia del Territorio
CATASTO FABBRICATI
Ufficio Provinciale di
Roma

Dichiarazione protocollo n. RM1407467del 13/12/2011

Planimetria di u.i.u. in Comune di Roma

Piani S1-t-1-2-3-4-5-6 civ.

Identificativi Catastali:
Sezione:
Foglio: 929
Particella: 58
Subalterno: 501

Compilata da:
Migliorati Mauro
Iscritto all'albo:
Ingegneri
Prov. Roma N. 9553

Scheda n. 10 Scala 1:200

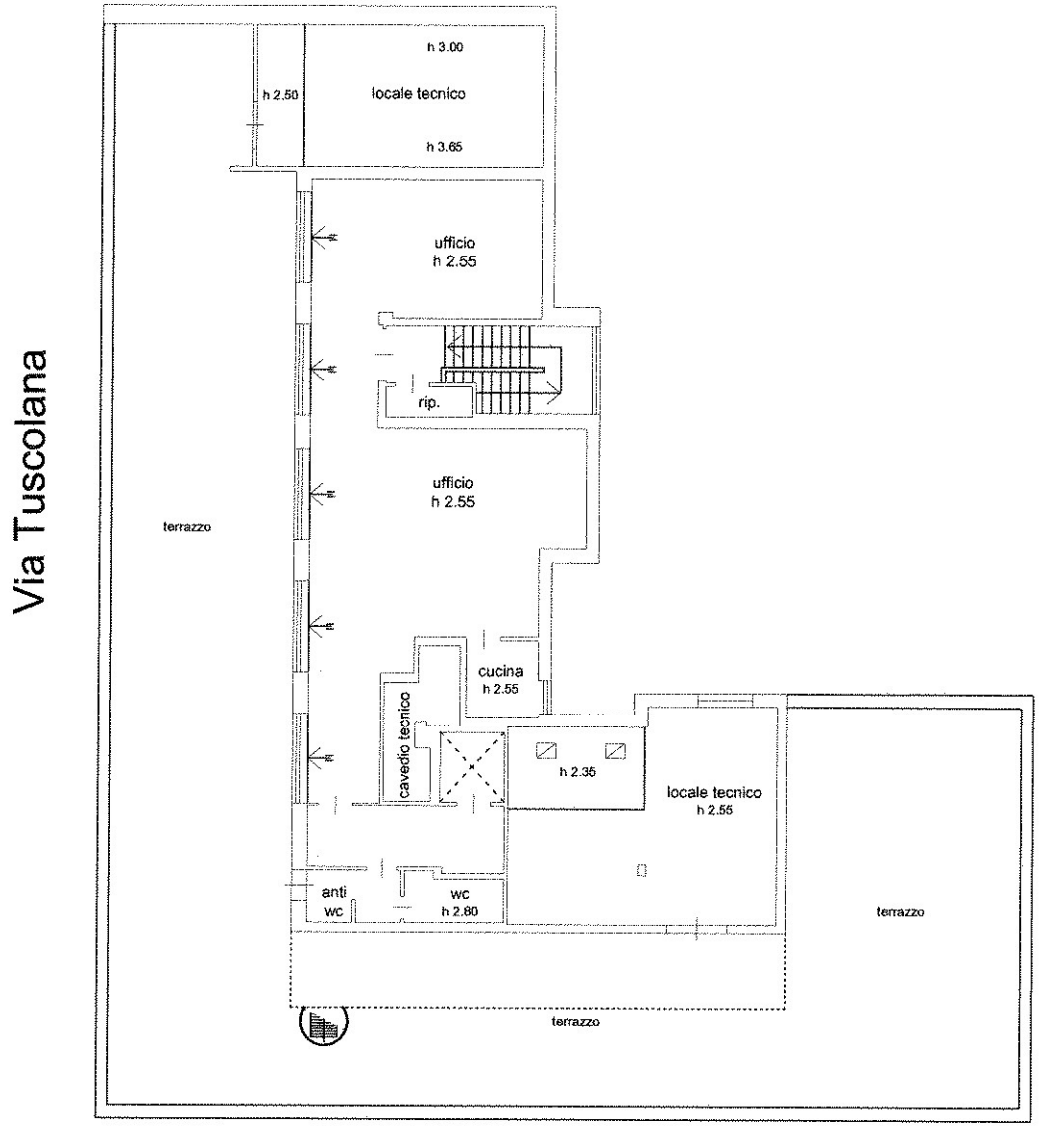

PIANTA UFFICI
PIANO OTTAVO
h = 2,60

Ultima planimetria in atti

Catasto dei Fabbricati - Situazione al 17/05/2017 - Comune di ROMA (H501) - < Foglio: 929 - Particella: 58 - Subalterno: 501 >
PIANI S1-T-1-2-3-4-5-6, VIA TUSCOLANA n. 171 n. 173 piano: 7-8-9;

Agenzia del Territorio
CATASTO FABBRICATI
Ufficio Provinciale di
Roma

Dichiarazione protocollo n. RM1407467del 13/12/2011

Planimetria di u.i.u. in Comune di Roma

Piani S1-t-1-2-3-4-5-6 civ.

Identificativi Catastali:
Sezione:
Foglio: 929
Particella: 58
Subalterno: 501

Compilata da:
Migliorati Mauro
Iscritto all'albo:
Ingegneri
Prov. Roma N. 9553

Scheda n. 11 Scala 1:200

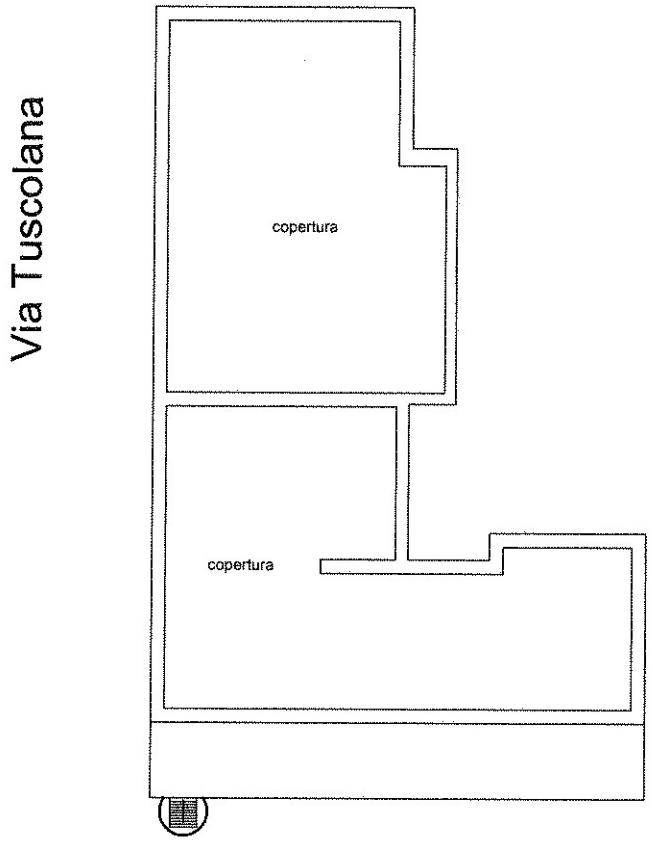

PIANTA COPERTURA
PIANO NONO

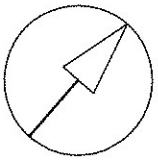

Catasto dei Fabbricati - Situazione al 17/05/2017 - Comune di ROMA (H501) - < Foglio: 929 - Particella: 58 - Subalterno: 501 >
PIANI S1-T-1-2-3-4-5-6, VIA TUSCOLANA n. 171 n. 173 piano: 7-8-9;

Ultima planimetria in atti