Agenzia del Territorio
CATASTO FABBRICATI
Ufficio Provinciale di
Roma

Dichiarazione protocollo n. 630472 del 17/06/2003

Planimetria di u.i.u. in Comune di Roma

Via Lucio Sestio civ. 10

Identificativi Catastali:	Compilata da: Moltoni Alberto
Sezione:	Iscritto all'albo: Geometri
Foglio: 961	
Particella: 1670	
Subalterno:	Prov. Roma N. 3064

Scheda n. 1 Scala 1:200

Ufficio
Piano Terra
H.m.5.10

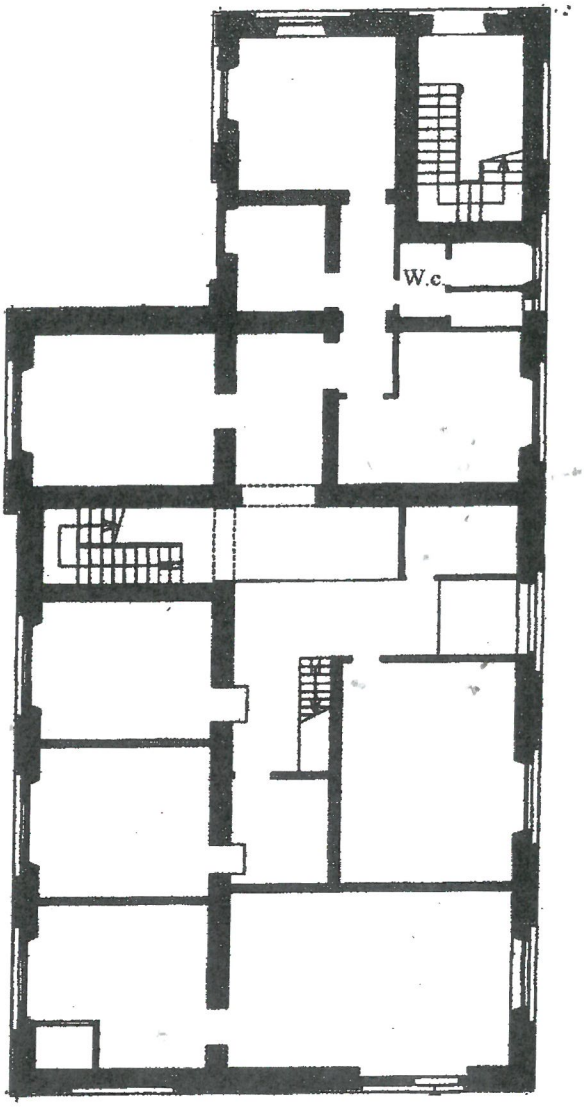

N

Scala 1:200

Catasto dei Fabbricati - Situazione al 02/11/2010 - Comune di ROMA(H501) - < Foglio: 961 Particella: 1670 > - Sub:
VIA LUCIO SESTIO n. 10 piano: T-1-2;

Ultima Planimetria2 in atti

Agenzia del Territorio
CATASTO FABBRICATI
Ufficio Provinciale di
Roma

Dichiarazione protocollo n. 630472 del 17/06/2003

Planimetria di u.i.u. in Comune di Roma

Via Lucio Sestio civ. 10

Identificativi Catastali:
Sezione:
Foglio: 961
Particella: 1670
Subalterno:

Compilata da:
Moltoni Alberto
Iscritto all'albo:
Geometri
Prov. Roma N. 3064

Scheda n. 3 Scala 1:200

Ufficio
Piano Primo

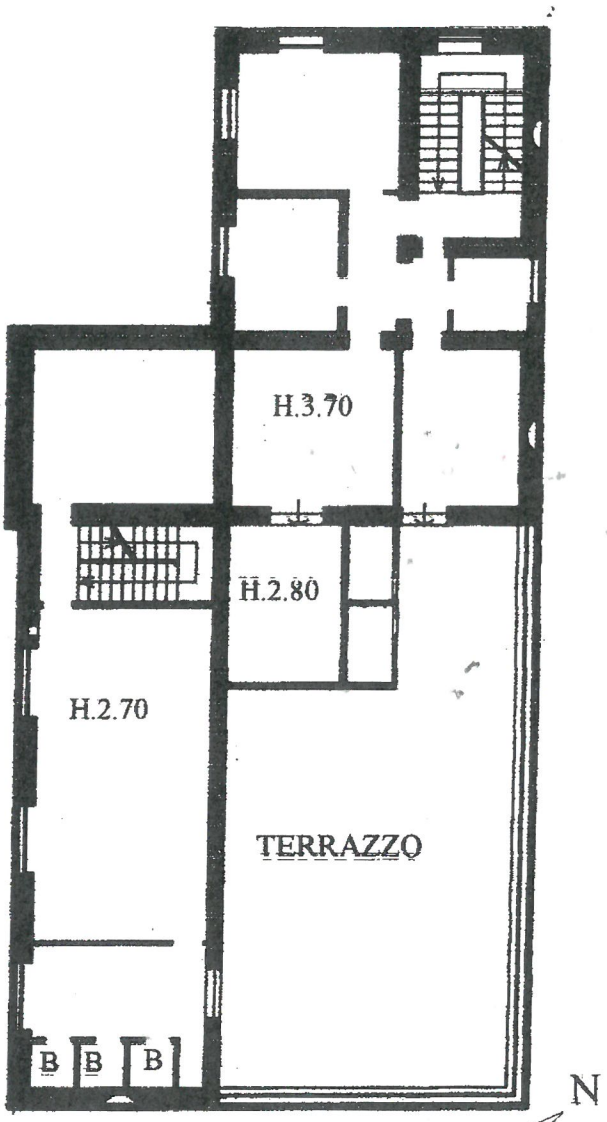

Scala 1:200

Catasto dei Fabbricati - Situazione al 02/11/2010 - Comune di ROMA(H501) - < Foglio: 961 Particella: 1670 > - Sub:
VIA LUCIO SESTIO n. 10 piano: T-1-2;

Ultima Planimetria2 in atti

Agenzia del Territorio
CATASTO FABBRICATI
Ufficio Provinciale di
Roma

Dichiarazione protocollo n. 630472 del 17/06/2003

Planimetria di u.i.u. in Comune di Roma

Via Lucio Sestio civ. 10

Identificativi Catastali:
Sezione:
Foglio: 961
Particella: 1670
Subalterno:

Compilata da:
Moltoni Alberto

Iscritto all'albo:
Geometri

Prov. Roma N. 3064

Scheda n. 4 Scala 1:200

Ufficio
Piano Secondo
H.m.2.75

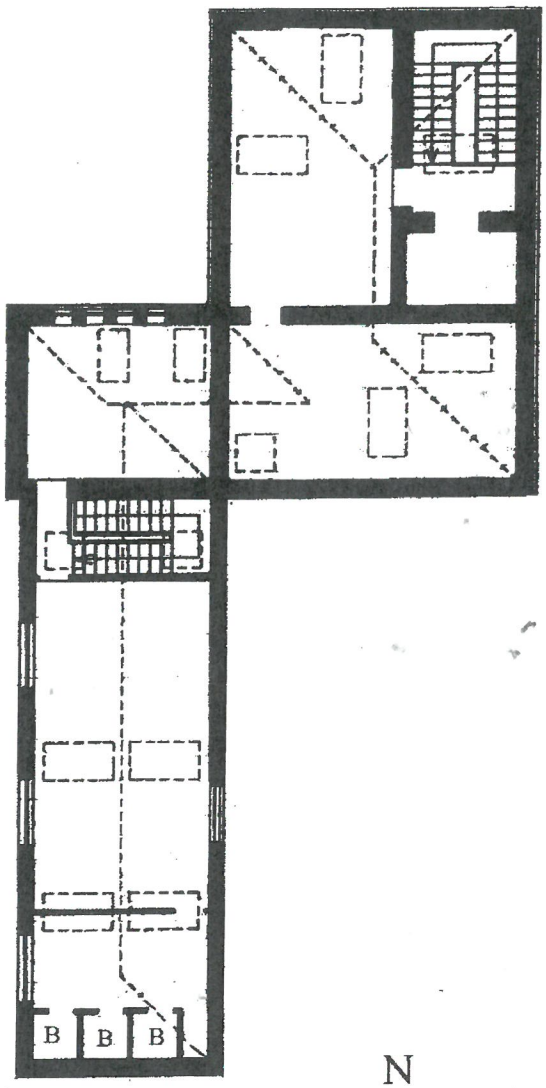

N

Scala 1:200

Catasto dei Fabbricati - Situazione al 02/11/2010 - Comune di ROMA(H501) - < Foglio: 961 Particella: 1670 > - Sub:
VIA LUCIO SESTIO n. 10 piano: T-1-2;

Ultima Planimetria2 in atti

Agenzia del Territorio
CATASTO FABBRICATI
Ufficio Provinciale di
Roma

Dichiarazione protocollo n. 630472 del 17/06/2003

Planimetria di u.i.u. in Comune di Roma

Via Lucio Sestio civ. 10

Identificativi Catastali:
Sezione:
Foglio: 961
Particella: 1670
Subalterno:

Compilata da:
Moltoni Alberto

Iscritto all'albo:
Geometri

Prov. Roma N. 3064

Scheda n. 2 Scala 1:200

PIANTA PIANO SOPPALCO
H.M.2.40

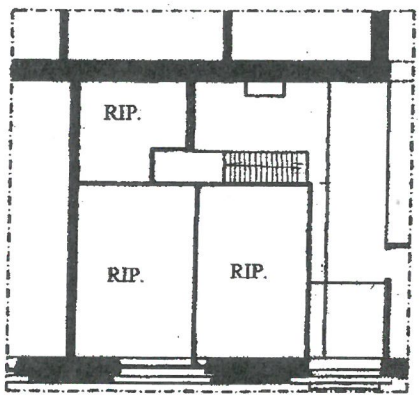

Scala 1:200

Catasto dei Fabbricati - Situazione al 02/11/2010 - Comune di ROMA(H501) - < Foglio: 961 Particella: 1670 > - Sub:
VIA LUCIO SESTIO n. 10 piano: T-1-2;

Ultima Planimetria2 in atti

Agenzia del Territorio
CATASTO FABBRICATI
Ufficio Provinciale di
Roma

Dichiarazione protocollo n. 630472 del 17/06/2003

Planimetria di u.i.u. in Comune di Roma

Via Lucio Sestio civ. 10

Identificativi Catastali:	Compilata da: Moltoni Alberto
Sezione:	Iscritto all'albo: Geometri
Foglio: 961	
Particella: 1078	
Subalterno:	Prov. Roma N. 3064

Scheda n. 1 Scala 1:200

Ufficio
Piano Terra
H.med.3.10

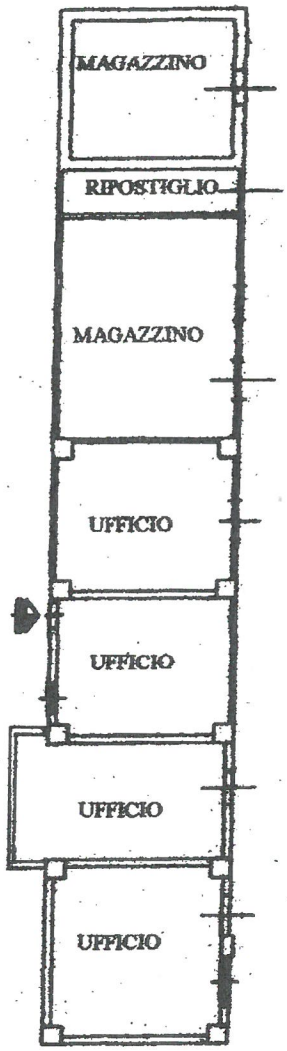

N

Scala 1:200

Catasto dei Fabbricati - Situazione al 02/11/2010 - Comune di ROMA(H501) - < Foglio: 961 Particella: 1078 > - Sub:
VIA LUCIO SESTIO n. 10 piano: T;

Ultima Planimetria2 in atti